




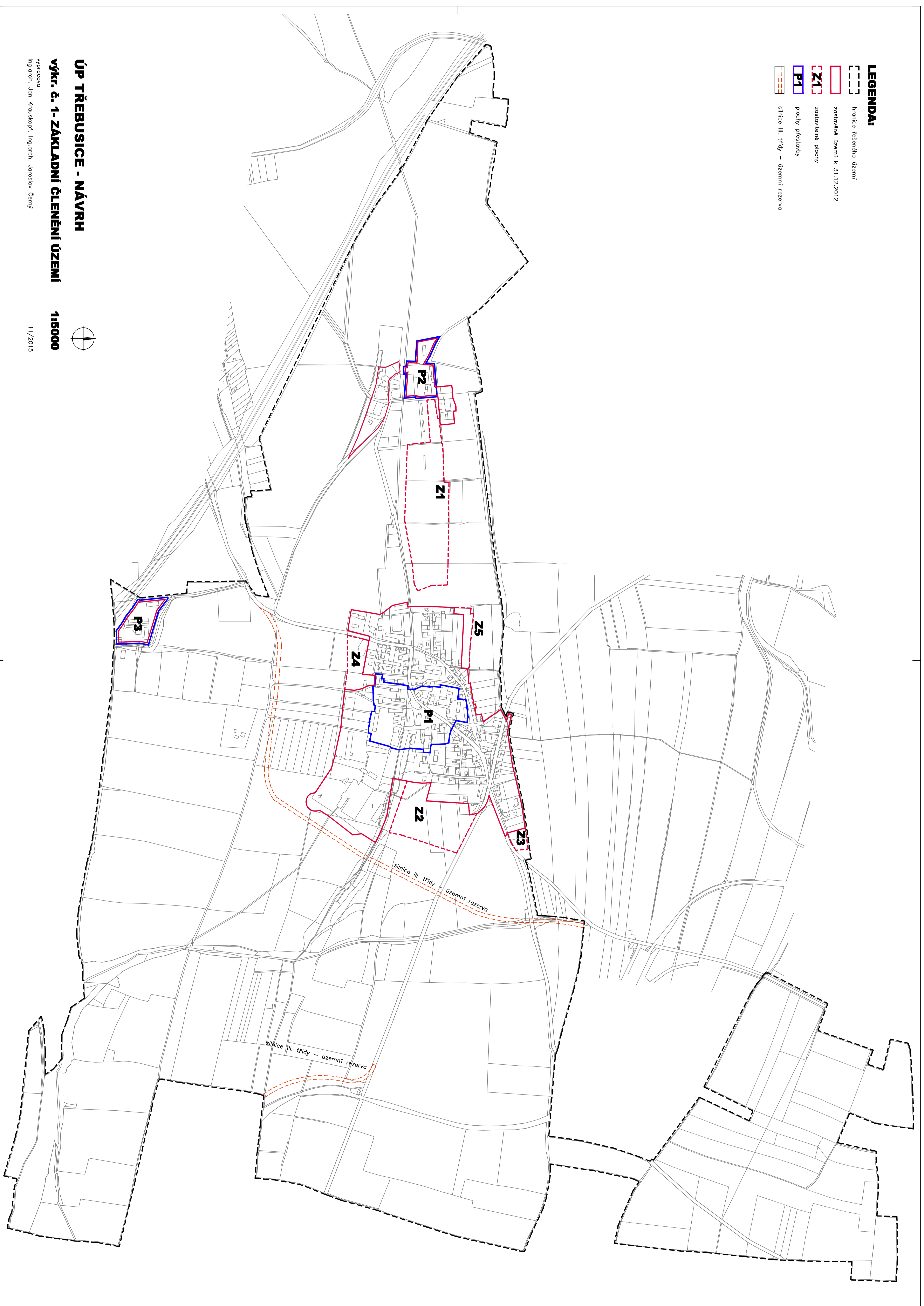


- LEGENDA:**
-  hranice řešeného území
  -  zastavěné území k 31.12.2012
  -  zastavěné plochy
  -  plochy převahy
  -  síňice III. třídy – územní rezerva



**ÚP TRÉBUSICE - NÁVRH**  
**VÝK. Č. 1- ZÁKLADNÍ ČLENĚNÍ ÚZEMÍ**

1:5000

výpracoval  
 Ing.arch. Jan Kouřilovský, Ing.arch. Jitka Černá

1/1/2015